

Kriegstagebuch

des Unterseebootes

U - 466

3. Feindfahrt

Kommandant Oberleutnant z. S.

Thäter

Erinnerungswerkstatt
<http://www.erinnerungswerkstatt.de>

Heftrand

Handwritten: 33 237

Tag Uhrzeit	Ort Wetter	Vorkommnisse																								
		<p><u>Bei ... Befehle!</u> Ausfertigung</p> <p style="text-align: center;">Kriegstagebuch</p> <p style="text-align: center;">" U -466 " 3. U- Flottille</p> <p>Kommandant : Oberleutnant zur See T h ä t e r</p> <p>begonnen : 27. Mai 1943</p> <p>beendet : 16. August 1943</p> <p style="text-align: center;"><u>Verteiler :</u></p> <table border="0"> <tr><td>1. Ausfertigung</td><td>B.d.U. für U.K.M.</td></tr> <tr><td>2. Ausfertigung</td><td>B.d.U. für O.K.M.</td></tr> <tr><td>3. Ausfertigung</td><td>B.d.U.</td></tr> <tr><td>4. Ausfertigung</td><td>Kom.Adm. uboote</td></tr> <tr><td>5. Ausfertigung</td><td>r.d.u. - West -</td></tr> <tr><td>6. Ausfertigung</td><td>r.d.u.- Ausbildung-</td></tr> <tr><td>7. Ausfertigung</td><td>27. U.-Flottille</td></tr> <tr><td>8. Ausfertigung</td><td>3. U.- Flottille</td></tr> </table> <p style="text-align: center;"><u>Anlagen :</u></p> <table border="0"> <tr><td>1 Wegekarte des Bootes</td><td>zu Ausf. 2,3,4,5,6,7,8</td></tr> <tr><td>1 Zusammenstellg. d.r.r.'s</td><td>zu Ausf. 2,3,4,5,6,7,8</td></tr> <tr><td>6 Barographenstreifen</td><td>zu Ausf. 5</td></tr> <tr><td>2 Auslaufbefehle</td><td>zu Ausf. 3</td></tr> </table> <div style="border: 1px solid black; padding: 5px; margin-top: 10px;"> <p style="text-align: center;">THIS DOCUMENT IS ADMIRALTY PROPERTY AND ITS REGISTER NUMBER IS P. G. 30.519/4, MID</p> <p style="text-align: center;">NO MARK OF ANY KIND SHOULD BE MADE ON IT, BUT IT SHOULD BE KEPT SAFE AND SHOULD BE RECORDED OR CLASSIFIED</p> </div>	1. Ausfertigung	B.d.U. für U.K.M.	2. Ausfertigung	B.d.U. für O.K.M.	3. Ausfertigung	B.d.U.	4. Ausfertigung	Kom.Adm. uboote	5. Ausfertigung	r.d.u. - West -	6. Ausfertigung	r.d.u.- Ausbildung-	7. Ausfertigung	27. U.-Flottille	8. Ausfertigung	3. U.- Flottille	1 Wegekarte des Bootes	zu Ausf. 2,3,4,5,6,7,8	1 Zusammenstellg. d.r.r.'s	zu Ausf. 2,3,4,5,6,7,8	6 Barographenstreifen	zu Ausf. 5	2 Auslaufbefehle	zu Ausf. 3
1. Ausfertigung	B.d.U. für U.K.M.																									
2. Ausfertigung	B.d.U. für O.K.M.																									
3. Ausfertigung	B.d.U.																									
4. Ausfertigung	Kom.Adm. uboote																									
5. Ausfertigung	r.d.u. - West -																									
6. Ausfertigung	r.d.u.- Ausbildung-																									
7. Ausfertigung	27. U.-Flottille																									
8. Ausfertigung	3. U.- Flottille																									
1 Wegekarte des Bootes	zu Ausf. 2,3,4,5,6,7,8																									
1 Zusammenstellg. d.r.r.'s	zu Ausf. 2,3,4,5,6,7,8																									
6 Barographenstreifen	zu Ausf. 5																									
2 Auslaufbefehle	zu Ausf. 3																									

Handwritten: 32

Tag Uhrzeit	Ort Wetter	Vorkommnisse
27.5 26.6.43	La Pallice	Vertfliegezeit
27.5 26.6.43	La Pallice	Torpedaübernahme
27.5 26.6.43	La Pallice	Dauerproviantübernahme
27.5 26.6.43	La Pallice	Verlängerung der Vertfliegezeit, da Turm gepunktet wird.
27.5 26.6.43	La Pallice	Schlußstrimmversuch
27.5 26.6.43	La Pallice	Kompensieren und Frischproviantübernahme
27.5 26.6.43	La Pallice	Verabschiedung von Flottillenchef in Box 8. Auslaufen zur 3. Unternehmung
0745		Schleuse fest
0815		Schleuse ab
0850		Geleitaufnahme
0910		
0935	Netzsperrung La Pallice auslaufend passiert.	
1200	BF 6853 46 Gr. 07 Min. Nord; 01 Gr. 38 Min. West N 2, Seeg. 1-2, keine Dünung, heiter, Sicht 12 sm.	<u>Einmal ü.W. 22 sm</u>
1430	Punkt Pilz erreicht	Sperrbrecher Rückmarsch angetreten. Weitermarsch mit 4 M-Booten. Getaucht zum Prüfungstauchen. Aufgetaucht.
1454		
1505		
1600	BF 6848	
2000	BF 6788	
2205	BF 9125	Aus Geleit entlassen. Weitermarsch mit "Förster" und "Albrecht"
2309	BF 9127 NNO 2, Seeg. 1-2, keine Dünung, heiter, Sicht 12 sm.	Getaucht zum Unterwassermarsch auf A - 40
30.6.43	Biskaya	
0000	BF 9119	
0100	BF 9142	
0800	BF 8366 NOZO 2, Seeg. 2, keine Dünung, heiter, Sicht 15 sm.	Aufgetaucht zum Überwassermarsch
1200	BF 8536 44 Gr. 32 Min. Nord; 05 Gr. 30 Min. West ONO 2-3, Seeg. 2, Dünung niedrig, heiter, Sicht 12 sm.	<u>Einmal ü.W. 158 sm u.W. 23 sm</u>
1205	BV 0 Gr., 5,5 sm	

Hefttrand

Erinnerungswerkstatt
<https://eww.or.de>

Tag Uhrzeit	Ort Wetter	Vorkommnisse
nach 30.01		
1600 1915	BF 8465 BF 7685 ONO 2-3, Seeg. 2 Dünung niedrig, bewölkt 2, Sicht 12 sm.	Getaucht Zum U. Wassermarsch auf A - 40
2000	BF 7667	
27.1.45		
Bistaya-Ausgang		
Cap Ortegal		
0400	BF 7659	
0800	BF 7684	
0800	BF 7675	Aufgetaucht zum Laden.
	ONO 1-2, Seeg. 2, Dünung niedrig, bedeckt 10, Sicht 12 sm.	
0932		"Förster" hat Ordnung auf 83 cm Welle. Hleibe oben, da "Albrecht" und ich nichts hören.
1041		Getaucht Alarm! "Albrecht" sichtet 5 Flugzeuge aus der Wolkendecke hervorstoßend.
1156		Aufgetaucht, Überwassermarsch fortgesetzt.
1200	BF 7829 43 Gr. 36 Min. Nord 9 Gr. 38 Min. West ONO 2, Seeg. 1, Dünung niedrig, bedeckt 9, Sicht 12 sm.	1. mal U.W. 157, u.W. 41 sm.
1405	BV 52 Gr.; 12 sm.	
1410		Getaucht. Entschließe mich wegen laufender Ortung der 3 Boote für 2 Stunden zu tauchen. Tauchtiefe A - 40
1612	BF 7842 ONO 1-2, Seeg. 1, Dünung niedrig, bewölkt 2, Sicht 15 sm.	Aufgetaucht, Überwassermarsch fortgesetzt.
1702	BF 7844 ONO 2, Seeg. 1-2, Dünung niedrig, bedeckt 10, Sicht 8 sm.	Getaucht zum Unterwassermarsch, da Wolkendecke Überwassermarsch nicht mehr ratsam erscheinen läßt.
2000	BF 7765	
27.1.45		
Mittelatlantik		
Cap Villane		
0400	BF 7767	
0400	BF 7782	
0800	BF 7776	Aufgetaucht zum Überwassermarsch
	ONO 2-3, Seeg. 2, Dünung niedrig, bewölkt 4, Sicht 10 sm.	

Eripferungswerkstatt
<https://ewnor.de>

Tag Uhrzeit	Ort Wetter	Vorkommnisse
0930 0940 1040 1200	OG 1329 42 Gr. 41Min. Nord 11 Gr. 58Min. West HNO 3, See. 3, Dünung niedrig, bewölkt 4, Sicht 10 sm.	"Förster" meldet Ortung. Getaucht wegen starker Bewölkung. Aufgetaucht Überwassermarsch fortgesetzt. Signal u.W. 78 sm. u.W. 53 sm.
1300 1600 1701	BY 214 Gr. 4,5 sm. OG 1286	F.T.-Ausgang 1701 / 2/36. "Stabs mit Gruppe 2/15 0800 Uhr OG 14 "Albrecht" Angriffsschraube ausgefallen. Erbittet Befehl." Getaucht zum Unterwassermarsch A - 40
1742 2000	HNO 3-4, See. 3, Dünung niedrig, heiter, Sicht 12 sm. OG 1513	Getaucht zum Unterwassermarsch A - 40
0000 0400 0800	Mittelatlantik OG 1439 OG 1461 OG 1455 HNO 5, See. 4, Dünung niedrig, heiter, Sicht 8- 10 sm.	Aufgetaucht zum Überwassermarsch
0835		Auf F.T. von FDU-West "Albrecht" aus Gruppe entlassen. F.T.-Ausgang 0824 Uhr / 3/29. "OG 14 mit "Förster" auslaufend passiert. "Albrecht" Rückmarsch angetreten." Mit LF dies.-elektr. und 240 Gr. weitergelaufen. Signal u.W. 118 sm. u.W. 42 sm.
1200	OG 1472 41 Gr. 22 Min. Nord 14 Gr. 54 Min. West HNO 4, See. 3, Dünung niedrig, bewölkt 4, Sicht 10 sm.	
1335 1600 1612	OG 3694	F.T. - Eingang 1309/5/60: "Walter" und "Förster" heute 2000 Uhr Irland schalten. F.T.-Eingang 1612/5/63: "U 466", "Förster" Qu. 60 des Großquadrates westlich Tarnquadrat UR ansteuern..."

Heftrand

Erinnerungsstelle
<http://www.gewp.de>

Tag Uhrzeit	Ort Wetter	Vorkommnisse
<u>noch 3.7.43</u>		
1824	CF 3921 NNO 4, Seeg. 3, Dünung niedrig, bewölkt 3, Sicht 8 sm.	"Flieger!" Flugzeug in rw. 90 Gr. im Anflug (Martin-Bomber). Kommt von achtern auf. Beide Boote auf etwa 8 sm. Feuer eröffnet. Flugzeug schießt wieder 3 Bomben zwischen beide Boote, alles Blind- gänger. Getaucht Unterwasser "Alarm!" beider Boote, nachdem Bomben gefallen und Flugzeug im Abflug. "Förster" beobachtet Treffer und sichtet vor Tauchen Fallschirm. Unterwassermarsch fortgesetzt auf A - 40.
1826		
2000	CF 3913	
<u>4.7.43 Mittelatlantik</u>		
0000	CF 3915	
0400	CF 3839	
0800	CF 3861	
0812	NNO 3, Seeg. 2, Dünung niedrig, heiter, Sicht 15 sm.	Aufgetaucht zum Überwassermarsch.
1114		
1200	CF 3879 40 Gr. 17 Min. Nord 17 Gr. 06 Min. West	Getaucht auf Ortung nach Vorgang "Förster". <u>Etmal u.W. 88 sm. u.W. 46 sm.</u>
1415		
1505	BV 13 Gr. 5 sm.	Aufgetaucht zum Überwassermarsch fortgesetzt.
1600	CF 6217 NNO 3, Seeg. 2, Dünung niedrig, bewölkt 8, Sicht 8 sm.	
1612		Getaucht wegen starker Bewölkung zum Unterwas- sermarsch auf A - 40.
2000	CF 6168	
2212	NNO 3-4, Seeg. 3, Dünung niedrig, bedeckt 10, Sicht 7 sm.	Aufgetaucht zur Boots- lüftung.
2231		Getaucht zum Unterwassermarsch fortgesetzt auf A - 40.
<u>5.7.43 Mittelatlantik</u>		
0000	östl. Azoren CF 6191	
0400	CF 6189	
0800	CF 6422	
0906	NNO 3, Seeg. 2-3, Dünung niedrig, bewölkt 7, Sicht 9 sm.	Aufgetaucht zum Überwassermarsch.
1200	CF 6471 38 Gr. 40 Min. Nord 18 Gr. 36 Min. West NNO 3-4, Seeg. 2, Dünung niedrig, heiter, Sicht 15 sm.	<u>Etmal u.W. 68 sm. u.W. 58 sm.</u>

Erinnerungswerkstatt
<https://eww.or.de>

Heftrand

Tag Uhrzeit	Ort Wetter	Vorkommnisse
<u>nach 5.7.</u>		
1500	BV 348 Gr. 6,5 sm	
1600	CF 5929	
2000	CF 8311	
2200	N 4, Seeg. 3, Dünung niedrig, bewölkt 3, Sicht 10 sm.	Getaucht zum Unterwassermarsch auf A - 40
<u>6.7.43</u>		
0000	Mittelatlantik Westl. Azoren	
	CF 8234	
0400	CF 8229	
0800	CF 8251	
0900		<u>Aufgetaucht zum Überwassermarsch.</u>
1200	CF 8169 36 Gr. 38 Min. Nord 21 Gr. 08 Min. West N 2-3, Seeg. 2, Dünung niedrig, bewölkt 3, Sicht 15 sm.	<u>Etmal ü.W. 139 sm. u.W. 35 sm.</u>
1229		Getaucht Fu. M.B.-Ortung auf 74 cm Welle, von 2 Sek. Dauer
1430		Aufgetaucht Überwassermarsch
1546	BV 20 Gr., 7,5 sm	
1600	CF 8183	
2000	CF 8178	
2200		Getaucht Ortung von "Förster"
2300		Aufgetaucht Überwassermarsch fortgesetzt
2320	Abenddämmerung	
<u>7.7.43</u>		
0000	Mittelatlantik Südöstl. Azoren	
	CF 7635 NNO 2-3, Seeg. 2, Dünung niedrig, bewölkt 6-8, Sicht 10 sm	
0400	CF 7651	
07.30	Morgendämmerung	
0800	CF 7569	
1200	CF 7584 35 Gr. 48 Min. Nord 24 Gr. 11 Min. West NO 1-2, Seeg. 1, Dünung niedrig, bedeckt 8, Sicht 15 sm.	<u>Etmal ü.W. 179 sm u.W. 7 sm.</u>
1600	CE 9936	
2000	CE 9936	
	BV 245 Gr. 8 sm	
2330	Abenddämmerung	
<u>8.7.43</u>		
0000	Mittelatlantik Südlich Azoren	
	CE 9892 NO 3, Seeg. 2, Dünung niedrig, bewölkt 7, vereinzelte Schauer Sicht 15 sm.	

Erinnerungswerkstatt
<https://ewnor.de>

Tag Uhrzeit	Ort Wetter	Vorkommnisse
<u>noch 8373</u>		
0400 0750 0800 1031 1047	CE 9887 Morgendämmerung DG 2339	Getaucht Prüfungstauchen Aufgetaucht, Marsch zum Ansteuerungsquadrat fortgesetzt. <u>Etmal ü.W. 178 sm u.W. 1sm.</u>
1200	DG 2355 34Gr.31Min.Nord 27Gr.46Min.West NO 4, Seeg.2-3, Dünung niedrig, bewölkt 6, Sicht 12 sm.	
1427		<p><u>F.T.-Ausgang 1210/8/143:</u></p> <p>1.) Am 3.7. in CE 3921 mit "Förster" vom Martin-Bomber Fliebos. Gezielten Bombenwurf verhindert. Treffer beobachtet. Im Tauchen von "Förster" Fallschirm gesehen. Keine Ausfälle.</p> <p>2.) Stehe DG 2361</p> <p>3.) -NO.3, See 2, bedeckt, gute Sicht, 108 obm.</p>
1500 1600 2000 2258	BV 113 Gr., 6,5 sm DG 2371 DG 2523	Getaucht Ortung auf 140 cm Welle, wiederkehrend, dauer 2 Sek. Unterwassermarsch auf A - 40
2350	Abenddämmerung	
<u>9.7.43</u>		
0003	Mittelatlantik Südlich Azoren ONO 3-4, Seeg.3, Dünung niedrig, bewölkt 4, Sicht 7 sm.	Aufgetaucht Überwassermarsch fortgesetzt.
0400 0800 0815 1102 1116 1200	DG 2467 DG 2476 Morgendämmerung DG 1932 32 Gr.56 Min.Nord 30 Gr.56 Min.West OzS 2-3, Seeg.1-2, Dünung niedrig, bewölkt 5, Sicht 15 sm.	Getaucht Prüfungstauchen Aufgetaucht Überwassermarsch fortgesetzt <u>Etmal ü.W. 184 sm u.W. 4 sm.</u>
1600 1956	DG 1951	<p><u>F.T.-Eingang 1938/9/185:</u></p> <p>XXXXXXXX....Thäter" und "Förster" schalten ab 10. Juli 0800 Uhr Amerika 21"</p>
2000	DG 1869 BV 48 Gr.23 sm.	

Heftrand

Erinnerungs-Werkstatt
<https://www.erinnerungs-werkstatt.de>

Tag Uhrzeit	Ort Wetter	Vorkommnisse
10.7.43	Mittelatlantik	
0000	Südwestlich Azoren DG 1867 OzS 2, Seeg. 1, Dünung niedrig, bewölkt 2, Sicht 15 sm.	
0005	Abenddämmerung	
0400	DG 1876	
0800	DG 4132	
0835	Morgendämmerung	
1200	DG 4127 31 Gr. 50 Min. Nord 33 Gr. 50 Min. West SO 1-2, Seeg. 1, Dünung niedrig, bewölkt 2, Sicht 15 sm.	<u>Etmal ü.W. 165 sm u.W. 0,5 sm.</u>
1303		Getaucht Prüfungstauchen
1315		Aufgetaucht Überwassermarsch fortgesetzt
1600	DF 6369 BV 202 Gr., 2 sm	
2000	DF 6386	
2012		<u>F.T.-Eingang 1924/10/351:</u> "Nach Durchführung zu-letzt befohlener Versorgung marschiert "Metz" zum Qu. 9595 des Großquadrates DG und übergibt dort je 35 cbm sowie eine Woche Proviand an "Förster" und "Hüter" ..." Mit 190 Grad und 7 sm zum Versorgungsquadrat marschiert.
2105		
11.7.43	Mittelatlantik	
0000	Südlich Colorado- Bank. DF 6624 SO 2, Seeg. 1, Dü- nung niedrig, heiter 1-2, Sicht 15 sm.	
0005	Abenddämmerung	
0400	DF 6657	
0800	DF 6913	
0835	Morgendämmerung	
1200	DF 6945 29 Gr. 54 Min. Nord 35 Gr. 15 Min. West SO 1, Seeg. 1, Dünung niedrig, bewölkt 4, Sicht 15 sm	<u>Etmal ü.W. 144 sm u.W. 0,5 sm.</u>
1310		Getaucht Prüfungstauchen
1322		Aufgetaucht Marsch zum Versorgungsquadrat fort- gesetzt.
1600	DF 6975	
2000	DF 9311	
12.7.43	Mittelatlantik	
0000	DF 9269 OSO 3, Seeg. 2, Dünung niedrig, bewölkt 4, Sicht 8 sm	

Hefttrand

Erinnerungswerkstatt
<https://www.wnwr.de>

Tag Uhrzeit	Ort Wetter	Vorkommnisse
noch 12378		
0010	Abenddämmerung	
0400	DF 9533	
0800	DF 9568	
0950		"Metz" Stb. voraus in Sicht
1015	DF 9591 OSO 1, Seeg. 1, Dünung niedrig, heiter 1-2, Sicht 15 sm.	Beginn der Brennstoff- und Proviantübernahme
1200	DF 9594 27 Gr. 47 Min. Nord 35 Gr. 52 Min. West OSO 1, Seeg. 1, Dünung niedrig, heiter 2, Sicht 15 sm.	<u>Ethmal ü.W. 144 sm u.W. 0,5 sm.</u>
1500	DF 9586	Brennstoff und Proviantübernahme beendet. Nur 28 cbm ergänzt, da Torpedozellen vorher schon umgepumpt. Mit 240 Gr. und sparsamster Marschfahrt weiter- marschiert.
1505		
1600	DF 9588	
1851		<u>F.T.-Eingang 1758/12/384:</u> "Ansteuerung nach durchgeführter Versorgung für "Thäter" EP 40..." Mit sparsamster Marschfahrt auf 210 Gr. gegangen.
1930		
2000	DF 9814	
2350		<u>F.T.-Ausgang 2350/12/389:</u> "Mit "Förster" Versorgung durchgeführt. "Metzbestand" 340 cbm. OSO 2, See 1, gute Sicht, 1032 mb, steht, 128 cbm".
<u>13.7.43</u>	Mittelatlantik	
0000	DF 9768 SOS 1, Seegang 1, Dünung niedrig, bewölkt 3, Sicht 15 sm.	
0010	Abenddämmerung	
0400	DR 3232	
0800	DR 3256	
0915	Morgendämmerung	
1200	DR 3279 25 Gr. 49 Min. Nord 37 Gr. 38 Min. West C 2, Seeg. 1, Dünung niedrig, heiter Sicht 15 sm.	<u>Ethmal ü.W. 165 sm. u.W. 0 sm.</u>
1248		Getaucht Prüfungstauchen
1315		Aufgetaucht Marsch zum Ansteuerungsquadrat fortgesetzt.
1600	DR 3541	
1642	BV 223 Gr., 15sm	
2000	DR 3489	

Erinnerungswerkstatt
<https://www.wnwr.de>

Hefttrand

Uhrzeit	Ort Wetter	Vorkommnisse
14.7.43 Mittelatlantik		
0000	DR 3741 NOZO 2, Seeg. 2, Dünung niedrig, bewölkt 6, Sicht 15 sm.	
0010	Abenddämmerung	
0400	DR 5332	
0800	DR 5355	
0920	Morgendämmerung	
1200	DR 5612 23 Gr. 03 Min. Nord 39 Gr. 33 Min. West NOZO 3, Seeg. 2, Dünung niedrig, bewölkt 4, ver- einzelt Regen, Sicht 12 sm.	<u>Etmal ü.W. 194 sm. u.W. 1,5 sm.</u>
1224		Überwasser Getaucht Prüfungstauchen
1242		Aufgetaucht Überwassermarsch. fortgesetzt.
1600	DR 5563	
1700	BV. 335 Gr., 11 sm.	
2000	DR 5559	
15.7.43 Mittelatlantik		
0000	DR 5587 ONO 3, Seeg. 2, Dünung niedrig, bedeckt 8, Sicht 8 sm.	
0015	Abenddämmerung	
0400	DR 5818	
0800	DR 5769	
0930	Morgendämmerung	
1200	DR 8131 21 Gr. 18 Min. Nord 40 Gr. 50 Min. West NOZO 2-3, Seeg. 2, Dünung niedrig, heiter 2, Sicht 12 sm.	<u>Etmal ü.W. 132 sm. u.W. 0,5 sm.</u>
1600	DR 8152	
2000	DR 8176	
16.7.43 Mittelatlantik		
0000	DR 8414 NOZO 2, Seeg. 2, Dü- nung niedrig, hei- ter 1, Sicht 15 sm.	
0010	Abenddämmerung	
0400	DR 7664	
0800	DR 7685	
0940	Morgendämmerung	
1200	DR 7916 19 Gr. 18 Min. Nord 42 Gr. 08 Min. West NOZO 2, Seeg. 1, Dünung niedrig, bedeckt 9, Sicht 10 sm.	<u>Etmal ü.W. 138 sm. u.W. 0,5 sm.</u>

Erinnerungswerkstatt
<https://ewnor.de>

Tag Uhrzeit	Ort Wetter	Vorkommnisse
17.7.43		
1425		Getaucht Prüfungstauchen
1443		Aufgetaucht Überwassermarsch fortgesetzt
1600	DR 7947	
1720	BV.211 Gr., 14,5sm.	
2000	DR 1234	
<u>17.7.43</u>	<u>Mittelatlantik</u>	
0000	DR 1255 NO4, Seeg.3, Dünung niedrig, bedeckt 8, Sicht 8 sm. BV.50 Gr., 1,0 sm.	
0005	Abenddämmerung	
0400	DR 1279	
0800	DR 1517	
0950	Morgendämmerung	
1200	DR 1468 17Gr.07Min.Nord 43Gr.26Min.West	<u>Etmal ü.W. 152 sm. u.W. 0,5 sm.</u>
1210		Getaucht Prüfungstauchen
1232		Aufgetaucht Überwassermarsch fortgesetzt.
1600	DR 1723	
1705	BV.193Gr., 5 sm.	
2000	DR 1754	
2234		<u>ET-Eingang 2112/17/375:</u> "Als Angriffsräume besetzen "Thäter" Seegebiet zwischen EO 62, 65, 69 und EP 69 und 63."
<u>18.7.43</u>	<u>Mittelatlantik</u>	
0000	DR 1774 NOZO 4-5, Seeg.4, Dünung mittel, be- wölkt 5, Sicht 10sm.	
0005	Abenddämmerung	
0005	BV 325 Gr., 6sm	
0400	EF 6338	
0800	EF 6359	
1000	Morgendämmerung	
1200	EF 6387 15 Gr.02Min.Nord 44 Gr.43Min.West NOZO 4, Seeg.3-4, Dünung mittel, be- deckt 9, Sicht 10sm.	<u>Etmal ü.W. 148 sm. u.W. 0,5 sm.</u>
1600	EF 6642	
2006		Getaucht Alarm zur Übung und Prüfungstauchen
2045		Aufgetaucht Überwassermarsch fortgesetzt.
<u>19.7.43</u>	<u>Mittelatlantik</u>	
0000	EF 6821 NOZO 2-3, Seeg.2, Dünung niedrig, bewölkt 6, Sicht 10sm.	

Hofbrand

Erinnerungs-erkstatt
<https://erinnerungs-erkstatt.de>

Zeit	Ort Wetter	Vorkommnisse
20.7.43		
0005	BV 296 Gr. 8sm	
0010	Abenddämmerung	
0500	EF 6845	
0530	EF 6796	
1015	Morgendämmerung	
1200	EF 9134	<u>Etmaal ü.W. 150 sm. u.W. 1,0 sm.</u>
	13Gr. 01Min. Nord	
	46Gr. 12Min. West	
	NOzO 2, Seeg. 1, Dün-	
	nung niedrig, bewölkt 7, Sicht 10	
	EF 9158	sm.
1600		
1636		
1655		
1714	BV 94 Gr. 9 sm.	Getaucht Prüfungstauchen
2000	EF 9188	Aufgetaucht Überwassermarsch fortgesetzt
20.7.43 Mittelatlantik		
0000	EF 9443	
	ONO 1-2, Seeg. 1,	
	Dünung niedrig,	
	bewölkt 2, Sicht	
	15 sm.	
	Abenddämmerung	
0010	EF 9475	
0400	EF 8936	
0800	EF 8936	
1015	Morgendämmerung	
1200	EF 8964	<u>Etmaal ü.W. 143 sm. u.W. 0,5 sm.</u>
	10Gr. 54Min. Nord	
	47Gr. 12Min. West	
	NOzO 1, Seeg. 1, Dünung	
	niedrig, bewölkt 5,	
	Sicht 12 sm.	
	EF 8988	
1600		
1600		
1621		
2000	EP XXXX 2343	Getaucht Prüfungstauchen
21.7.43	Mittelatlantik	Aufgetaucht Überwassermarsch fortgesetzt.
0000	EP 2374	
	OSO 1, Seeg. 0, Dünung	
	niedrig, bedeckt 8,	
	Sicht 7-8sm.	
0010	Abenddämmerung	
0400	EP 2535	
0800	EP 2553	
1030	Morgendämmerung	
1200	EP 2587	<u>Etmaal ü.W. 152 sm. u.W. 0,5 sm.</u>
	48 Gr. 42Min. Nord	
	48 Gr. 22Min. West	
	SzW 1, Seeg. 0, Dünung	
	niedrig, bewölkt 7,	
	Sicht 8 sm.	
1500		
1524		
1600	EP 2842	Getaucht Prüfungstauchen
1722	BV 253 Gr. 11 sm.	Aufgetaucht Überwassermarsch fortgesetzt
2000	EP 2794	

Erinnerungswerkstatt
<https://ewnor.de>

Tag Uhrzeit	Ort Wetter	Vorkommnisse
22.7.43 0000	Mittelatlantik Östlich Guayana EP 5128 ONO 2, Seeg. 1, Dünung niedrig, bedeckt 10, teilweise Regen, Sicht 12sm	
0005	Abenddämmerung	
0400	EP 5149	
0800	EP 5111	
1040	Morgendämmerung	
1200	EP 4662	Etmal u.W. 154 sm u.W. 0,5 sm.
	6 Gr. 32 Min. Nord	
	49 Gr. 46 Min. West	
	NO 2, Seeg. 1, Dünung niedrig, bewölkt 5,	
	Sicht 10 sm	
1315		Getaucht Ortung auf 157 cm Welle, 6 Sek. Bauer, wiederholend. Unterwassermarsch auf A - 40.
1424		Aufgetaucht Überwassermarsch fortgesetzt.
1600	EP 4655	
1615		Kurzortung auf 148 cm Welle, obengeblieben wegen guter Sicht.
1726	BV 164 Gr. 14,5 sm	
1815		Getaucht "Alarm!" Flugboot in rw. 280 Gr., 12000 Meter ab. Zunächst auf A + 20, dann auf A - 40 gegangen.
		Aufgetaucht Überwassermarsch fortgesetzt.
1936		
2000	EP 4672	
23.7.43	Mittelatlantik	
0000	Östlich frz. Guayana	
	EP 4863	
	SOzS 1-2, Seeg. 1,	
	Dünung niedrig, bedeckt 2, Sicht	
	14 sm.	
	Abenddämmerung	
0015	BV 314 Gr., 9 sm	
0400	EP 4886	200 Meter Linie erreicht. Will zunächst 3 - 4 Tage an der 200 m Linie meines Operationsgebietes auf und abstehen, um später evtl. näher an die Küste heran zu gehen.
		Getaucht zum horchen. Keine Peilung.
0408		Aufgetaucht
0435		Getaucht Ortung auf 134 cm Welle, 2 sec. Impuls, wiederkehrend. Geübter Orter. Sparer.
0613		
0800	EP 4851	
0836		Aufgetaucht zum Überwassermarsch.
1040		Getaucht zum Unterwassermarsch auf A - 40.
1200	EP 4815	Etmal u.W. 135 sm. u.W. 15 sm.
	5 Gr. 50 Min. Nord,	
	51 Gr. 14 Min. West	
	NOzO 2, Seeg. 1,	
	Dünung niedrig,	
	bewölkt 6, Sicht	
	4 sm	

H. H. H. H.

Tag Uhrzeit	Ort Wetter	Vorkommnisse
noch 23.7.		
1600 1605	EP 4811 6Gr.00Min.Nord 51Gr.21Min.West	Aufgetaucht zum Überwassermarsch. "Flieger!" Flugboot (Typ Catalina) in rw. 260 Gr. 3000 m aus Regenböe im Anflug. Auf 1200 m SO 1-2, Seeg. 1, Dü- Feuer eröffnet. Dreht bei guter Trefferwirkung mung niedrig, be-ab. Vier Bomben mittleren Kalibers 50-100 m deckt 9, teilwei-vorm Bug. Bordwaffenbeschuß aus leichten Waffen. se Schauer, Sicht Verzögerungseinstellung bei Bomben einwandfrei 7-8 sm beobachtet.
1609		Getaucht "Alarm" sofort nach Abflug. Außer einigen MG-Einschüssen und Glasschäden keine Ausfälle.
2000 2039 2137	EP 4578	Aufgetaucht zum Überwassermarsch Getaucht Ortung auf 147 cm-Welle, 3-4 sec. Dauer. Wiederkehrend.
2318 2323	EP 4557 6 Gr.22Min.Nord 50Gr.59Min.West	Aufgetaucht zum Überwassermarsch Getaucht "Alarm" vor Flugzeug unbekanntem Typs. Auf A plus 20. 4 Bomben. Keine Ausfälle. Setze mich zunächst nach Ost Nordost ab wegen SO 1-2, Seeg. 1, Dü- ungünstiger Wetterlage, und zum Erfassen fehlenden nung niedrig, be- der Leitnummern, um dann im Westen des Operati- deckt 7, Sicht 10onsgebietes an die Küste vorzustoßen.
24.7.43	Mittelatlantik östlich frz. Guayana	
0000 0400 0800 1216	EP 4558 EP 4556 EP 4562 EP 4641 6Gr.35Min.Nord 50Gr.28Min.West	Aufgetaucht zum Überwassermarsch Etmal ü.W. 16 sm u.W. 63 sm.
1400	ONO 0-1, Seeg. 0, Dünung niedrig, bewölkt 5, Sicht 12 sm.	Getaucht Ortung auf 138 cm - Welle. 3 sec. Dauer, Wiederkehrend. Lautstärke 3. Unterwassermarsch auf A - 40.
1600 1707 1758 2000	EP 4655 BV 333 Gr. 66 sm EP 4322	Aufgetaucht zum Überwassermarsch
2033	SOZO 4, Seeg. 2-3, bewölkt 5, Sicht 12 sm. EP 4323 7Gr.48Min.Nord 49Gr.58Min.West	Aus Wolke in rw. 0 Grad 4000 m ab "Liberator". "Flieger!" Auf 1500 m Feuer eröffnet. Mehrere Treffer beobachtet. 1 Motor und Schwanz in Brand geschossen. Vier Bomben haarscharf am Heck. Bordwaffenbeschuß. Auf A plus 20 gegangen, später Unterwassermarsch auf A - 40 fortgesetzt. Ausfälle: Ju.-Verdichtete, Runddipol, Glasschaden, I.WO und Masch.Gfr. Liebig schwer, Komdt., II.WO und Ob.Strm. leicht ver- wundet. I.W.O.: Schußfraktur der linken Elle am Handgelenk

Heftrand

Erinnerung
https://www.dokumentation.de

Tag Uhrzeit	Ort Wetter	Vorkommnisse
<u>noch 24.7.</u>	<p>Hatte nach den bisherigen 3 Angriffen den Eindruck, als wenn Flugzeuge darauf warten, daß Boot taucht. Greifen erst dann an, wenn sie durch Überwasserbewegungen des Bootes merken, daß Boot nicht tauchen will. Rückmarsch angetreten, da nur Obersteuermann wachfähig und der Zustand des I.W.O. möglichst baldige Lazarettaufnahme erforderlich macht. Kmdt. und II.W.O. in abgesetzterem Gebiet bedingt wachfähig.</p>	<p>mit Weichteilzertrümmerung. Multiple Splitterverletzung am rechten Unterarm, der linken Schulter und in der rechten Kniegegend. Masch.Gfr.Libbig: Splittersteckschuß mit starker Schlagaderblutung an linker Halsseite, kurz unterhalb des linken Ohres mit hochgradigem Blutverlust. Kmdt.: Splittersteckschuß in linker Schulter vorne. II.W.O.: Klaffende, etwa 2 cm breite, 12 cm lange Rißwunde (Streifschuß) über linkem Schulterblatt. Ob.Strm: Zahlreiche Splitterverletzungen im Bereich des rechten Kniegelenks. Nach erstem Anflug "Alarm!" getaucht. Arzt, Oberassistentenarzt Dr. R ü p i n g , hat sich gut bewährt.</p>
<u>25.7.43</u>	Mittelatlantik	
0000	nordöstlich frz. Guayana	
0408	EP 1997 SO 2-3, Seeg. 2, Dünung niedrig, bedeckt 8, Sicht 1-2sm.	Aufgetaucht zum Überwassermarsch
0457		Getaucht Ortung auf 147 cm - Welle 2 sec., wiederkehrend. Lautstärke 3, Unterwassermarsch auf A - 40.
0814	EP 1966 8Gr.22Min.Nord 49Gr.37Min.West	XXXXXXXX Aufgetaucht zum Überwassermarsch.
0842		Getaucht "Alarm". Scheinwerfer von Flugzeug recht achteraus 5 - 6000 m ab. Keine Ortung wahrgenommen.
1200	EP 2717 8Gr.28Min.Nord 49Gr.4Min.West	Etmal ü.W. 65 sm. u.W. 47 sm.
1301		Aufgetaucht zum Überwassermarsch
1313	8Gr.34Min.Nord 49Gr.30Min.West	Getaucht "Alarm!" Flugzeug in rw. 100 Gr. 6-8000 m weg im Vorbeiflug. Unbekannter Typ. Auf A plus 20 gegangen, nach 15 Min. auf A - 40 Aufgetaucht zum Überwassermarsch
1501		
1505	8Gr.36Min.Nord 49Gr.28Min.West	Getaucht "Alarm" vor Flugzeug in rw. 300 Gr. 8000 m ab im Parallelflug. Unbekannter Typ.

Helfrand

Tag Uhrzeit	Ort Wetter	Vorkommnisse
<u>nach 25.7.43</u>		
1615	EP 2712 S 2-3, Seeg. 2, Dün- nung mittel, be- deckt 8, Sicht 8 sm.	Aufgetaucht zum Überwassermarsch
1800	EP 2488 8Gr. 43Min. Nord 49Gr. 14Min. West	Getaucht "Alarm" vor "Liberator" in rw. 230 Gr. im Parallelflyg 7-8000 m ab. 20 Minuten nach "Alarm" auf A - 40 Unterwasser- marsch fortgesetzt.
2000	EP 2488	
<u>26.7.43 Mittelatlantik</u>		
0033	nördöstlich franz. Guayana EP 2489 S2-3, Seeg. 2, Dün- nung mittel, bedeckt 10, Sicht 1-2sm.	Aufgetaucht zum Überwassermarsch. 2 "Aphro- dite" gestartet.
0400 0557	EP 2557	Getaucht nach Aufladung. Unterwassermarsch auf A - 40.
0800 1200	EP 2526 EP 2297 9Gr. 36Min. Nord 48Gr. 0Min. West	Etmal <u>ü.W.</u> 86 sm. u.W. 32 sm.
1601	EP 2295 SW2-3, Seeg. 2, Dün- nung mittel, be- deckt 6, Sicht 8-10 sm.	Aufgetaucht zum Überwassermarsch
1806	EP 2342 10Gr. 7Min. Nord 47Gr. 42Min. West	Getaucht "Alarm" vor 4-motoriger Maschine in rw. 90 Gr., 10000 m ab. Vorbeiflug. 15 Min. nach "Alarm" auf A - 40 gegangen
2000	EP 2318	
<u>27.7.43 Mittelatlantik</u>		
0027	EP 2316 NW2, Seeg. 1, Dün- nung niedrig, be- deckt 10, Sicht 500-1000m.	Aufgetaucht zum Überwassermarsch 4 "Aphrodite" gestartet.
0400 0800	EF 8961 EF 9448 W3, Seeg. 2, Dün- nung mittel, bedeckt 10, Sicht 1-2000 m.	
1001		Getaucht zum Unterwassermarsch auf A - 40. Ruhe für den Obersteuermann, der zunächst noch alleine Wache geht. Etmal <u>ü.W.</u> 150 sm u.W. 46 sm.
1200 1621	EF 9198 SW 2-3, Seeg. 2, Dünung niedrig, bedeckt 10, Sicht 7-8 sm.	Aufgetaucht zum Überwassermarsch. Kmdt. und II W.O. bedingt klar für Überwasserwache.

Heftrand

Erinnerungs-Swerkstatt
https://www.erinnerungs-swerkstatt.de

Tag Uhrzeit	Ort Wetter	Vorkommnisse
noch 27.7.43		
1753 2000	BV 149 Gr. 80 sm EF 9562 SW 1, Seeg. 2, Dünung niedrig, bedeckt 4-6, Sicht 10 sm.	
28.7.43	Mittelatlantik	
0000	EF 9349 NO 3-4, Seeg. 3, Dünung mittel, bedeckt 10, Sicht 2-3 sm.	
0010	Abenddämmerung	
0400	EF 6991	
0800	EG 4479	
1003	BV 231 Gr. 10 sm	
1010	Morgendämmerung	
1200	EG 4431 14Gr. 48Min. Nord. 43Gr. 40Min. West	<u>Etmal ü.W. 256 sm. u.W. 10 sm.</u>
1338		FT-Ausgang 0915/28/378 und FT-Ausgang 1115/28/380: 1.) 23. Juli 1607 EF 4811 von "Catalina" angegriffen. Abgewehrt. Treffer beobachtet. 4 Bomben vor Bug. 2.) 24. Juli 2033 Uhr EF 4323 Angriff "Liberator" abgewehrt. 1 Motor und Schwanz in Brand geschossen. 4 Bomben gut am Heck. I.W.O., 1 Soldat schwer, Kmdt., II.W.O., Obstrm. leicht verwundet. Schneller Rückmarsch. 3.) Luft wie "Biskaya" .Ortung Tag und Nacht auf 130-160 cm. - fort - Kein Seeverkehr. 4.) Ju.-Verdichter, Runddipol ausgefallen - fort 0915 - Erbitte für Verdichter: Triebwerk Abgasseite, Zahnstange 2 mit Buchse, vordere Getriebewelle mit Zahnrad, Lagerführung und Nadeln. 5.) Fehlende Leitnummern vom 23.7. 382 - 93 und 314 - 18, 85 cbm. Stehe EG 4429. Alles "Thäter "
1600	EG 4165 NOZO 4-5, Seeg. 3-4, Dünung mittel, bedeckt 5, Sicht 12 sm.	
2000	EG 1871	
2350	Abenddämmerung	
29.7.43	Mittelatlantik	
0000	EG 1579 NO3, Seeg. 3, Dünung niedrig, bewölkt 2, Sicht 8 sm. BV 26 Gr. 9 sm.	
0400	EG 1528	
0800	EG 1283	
0955	Morgendämmerung	
1700		

Erinnerungswerkstatt
<https://ewnor.de>

Tag Uhrzeit	Ort Wetter	Vorkommnisse
noch 29.7.43		
1200	EG 1234 18Gr. 35Min. Nord 42Gr. 38Min. West NOzO 4, Seeg. 3, Dünung niedrig, bewölkt 5, Sicht 10 sm.	<u>Etmal u.W. 225 sm u.W. 0 sm.</u>
1500		Getaucht Prüfungstauchen
1530		Aufgetaucht Rückmarsch fortgesetzt
1600	DR 7869 NOzO 3-4, Seeg. 2-3, Dünung niedrig, heiter 2, Sicht 15 - 18 sm.	
2000	DR 7678	
2350	Abenddämmerung	
30.7.43 Mittelatlantik		
0000	DR 7621 NOzO 3, Seeg. 2-3, Dünung niedrig, bedeckt 3, Sicht 3-4 sm.	
	BV 137 Gr. 4 sm.	
0400	DR 7359	
0800	DR 7331	
0945	Morgendämmerung	
1200	DR 4959 21Gr. 59Min. Nord 41Gr. 31Min. West ONO 4, Seeg. 3-4, Dünung niedrig, bedeckt 7, Sicht 8 - 10 sm.	<u>Etmal u.W. 226 sm. u.W. 1 sm.</u>
1600	DR 5445	
1625		Getaucht Prüfungstauchen
1655		Aufgetaucht Rückmarsch fortgesetzt
2000	DR 5181	
2345	Abenddämmerung	
31.7.43 Mittelatlantik		
0000	DR 2791 NO3, Seeg. 2, Dünung niedrig, bedeckt 3, Sicht 2-3 sm.	
	BV 0 Gr. 5 sm.	
0400	DR 2499	
0800	DR 2518	
0930	Morgendämmerung	
1200	DR 2273 26Gr. 1, 0Min. Nord 40Gr. 20Min. West NO2, Seeg. 2, Dünung niedrig, bedeckt 5, Sicht 10-12 sm.	<u>Etmal u.W. 254 sm. u.W. 1 sm.</u>

Heftrand

Erinnerungswerkstatt
<https://ewnr.de>

Tag Uhrzeit	Ort Wetter	Vorkommnisse
<u>noch 31.7.43</u>		
1600	DR 2225	Getaucht Prüfungstauchen Aufgetaucht Überwassermarsch fortgesetzt
1620		
1647		
2000	DF 8872	
2345	Abenddämmerung	
<u>1.8.43</u>	Mittelatlantik	
0000	DF 8587 ONO 4, Seeg. 3, Dünung niedrig, bedeckt 7, Sicht 3-4 sm. BV 6Gr. 14 sm.	
0400	DF 8528	
0800	DF 8283	
0915	Morgendämmerung	
1200	DF 8234 29Gr. 14Min. Nord 39Gr. 24Min. West NOZO 2, Seeg. 1-2, Dünung niedrig, bedeckt 3, Sicht 10 - 12 sm.	Etmal ü.W. 198 sm. u.W. 1 sm.
1600-	DR 5868	
1659		Getaucht Prüfungstauchen Aufgetaucht Überwassermarsch fortgesetzt
1729		
2000	DF 5677	
2345	Abenddämmerung	
<u>2.8.43</u>	Mittelatlantik	
0000	DF 5621 NZO 3, Seeg. 2, Dünung niedrig, bedeckt 2, Sicht 3-4 sm. BV 115 Gr. 9 sm.	
0400	DF 5355	
0800	DF 2986	
0905	Morgendämmerung	
1200	DF 2938 32Gr. 44Min. Nord 38Gr. 9Min. West N3, Seeg. 2, Dünung niedrig, bedeckt 7, Sicht 10 sm.	Etmal ü.W. 219 sm. u.W. 1sm.
1600	DF 2693 NzW3, Seeg. 2, Dünung niedrig, bedeckt 5, Sicht 12sm.	
1729		Getaucht Prüfungstauchen Aufgetaucht Überwassermarsch fortgesetzt
1802		
2000	DF 3414	
2345	Abenddämmerung	

Helfrand

Erinnerungswerkstatt
https://ewnor.de

Heftrand

Tag Uhrzeit	Ort Wetter	Vorkommnisse
<u>3.8.43</u>	Mittelatlantik	
0000	DF 3145 NzW 3, Seeg. 2, Dü- nung niedrig, be- deckt 6, Sicht 3-4 sm.	
0400	BV 248 Gr. 5, 5 sm DF 3113 N 1-2, Seeg. 1, Dü- nung niedrig, be- deckt 2, Sicht 2-3 sm.	
0800	CD 9854	
0855	Morgendämmerung	
1200	CD 9585 35Gr. 49Min. Nord 37Gr. 14Min. West NzW 1-2, Seeg. 1, Dünung niedrig, bedeckt 5, Sicht 10-12 sm. CD 9531	<u>Etmal ü.W. 190 sm. u.W. 1 sm.</u>
1600		
1631		
1714		
2000	DD 9236	Getaucht Prüfungstauchen
2340	Abenddämmerung	Aufgetaucht Überwassermarsch fortgesetzt.
<u>4.8.43</u>	Mittelatlantik westlich Azoren	
0000	CD 6947 W2, Seeg. 1-2, Dü- nung niedrig, be- deckt 5, Sicht 3-4 sm. BV 189 Gr. 13 sm.	
0010		<u>FT-Ausgang 2350/3/9390:</u>
0201		"Frage Gruppenrückmarsch und Ersatzteile Ju.- Verdichter. Stehe OO 6971 : "Thäter" <u>FT-Eingang 0056/4/393:</u> An "Thäter"
0400	CD 6918	"Rückmarsch allein. Abgabe von Ersatzteilen Ju.-Verdichter nicht möglich."
0800	CD 6652 W 3, Seeg. 2-3, Dü- nung niedrig, be- deckt 9, Sicht 2 sm.	
0850	Morgendämmerung	
1200	CD 6359 39Gr. 43 Min. Nord 35Gr. 54Min. West WzN4, Seeg. 3, Dünung mittel, bedeckt 9- 10, Sicht 6 sm. CD 3992	<u>Etmal ü.W. 239 sm. u.W. 3 sm.</u>
1600		

Erinnerungswerkstatt
<https://erw-mor.de>

Tag Uhrzeit	Ort Wetter	Vorkommnisse
<u>noch 4.8.</u>		
1657 1716 2000 2340	NOZO 5, Seeg. 4, Dünung mittel, bedeckt 10, Sicht 7-8 sm.	Getaucht Prüfungstauchen Aufgetaucht Überwassermarsch fortgesetzt
5.8.43 0000	Mittelatlantik nordwestlich Azoren CE 1448 NOZO 2-3, Seeg. 2, Dünung niedrig, bedeckt 10, Sicht 3-4 sm.	
0400 0800 0830 1200	CE 1461 CE 1516 Morgendämmerung CE 1294	Etmal ü.W. 208 sm. u.W. 1 sm.
42Gr. 7Min. Nord 33Gr. 24Min. West NO2, Seeg. 1, Dü- nung niedrig, be- deckt 8, Sicht 10 sm.		
1600 1636 1705 1725 2000 2340	CE 1349 BV 170Gr. 5 sm.	Getaucht Prüfungstauchen Aufgetaucht Überwassermarsch fortgesetzt
6.8.43 0000	Mittelatlantik nördlich Azoren CE 2126 NO 1-2, Seeg. 1, Dü- nung niedrig, be- deckt 5, Sicht 3-4 sm.	
0400 0800	BV 24Gr. 2, 2 sm. BD 8976 BD 8967 O1-2, Seeg. 2, Dü- nung niedrig, be- deckt 9, Sicht 4 sm.	
0805 1200	Morgendämmerung BD 9742	Etmal ü.W. 202 sm. u.W. 1,5 sm.
43 Gr. 28Min. Nord 29Gr. 17Min. West SOzS 1-2, Seeg. 1-2, Dünung niedrig, bedeckt 9 - 10, Sicht 8 sm.		
1600	BD 9726 BV 84 Gr. 6,5 sm.	

Herrmann

Erinnerungswerkstatt
<https://ew.wor.de>

Heftrand

Tag Uhrzeit	Ort Wetter	Vorkommnisse
<u>noch 6.8.</u>		
1637		Getaucht Prüfungstauchen Aufgetaucht Überwassermarsch fortgesetzt
1651		
2000	BD 9577	
2335	Abenddämmerung	
2345	BV 69Gr. 5 sm.	
<u>7.8.43</u>		
0000	Mittelatlantik nördlich Azoren BD 9558 Sz03, Seeg. 2, be- deckt 3, Sicht 3-4 sm.	
0400	ED 9641	
0730	Morgendämmerung	
0800	ED 9622 S2, Seeg. 1-2, Dünung niedrig, bedeckt 10, Sicht 5 sm.	
1200	ED 9396 44Gr. 51Min. Nord 25Gr. 2Min. West SWzS2, Seeg. 1, be- deckt 10, Sicht 8 sm.	<u>Etmal ü.W. 203 sm. u.W. 1,5 sm.</u>
1600	BE 7158	
1700		Getaucht Prüfungstauchen Aufgetaucht Überwassermarsch fortgesetzt.
1719		
2000	BE 7217	
2005	BV 72 Gr. 9 sm.	
2315	Abenddämmerung	
<u>8.8.43</u>		
0000	Atlantik Eingang Biskaya BE 7223 SSW2, Seeg. 1, be- deckt 10, Sicht 3-4 sm.	
0400	BE 4978	
0715	Morgendämmerung	
0800	BE 4989	
1200	BE 5778 45Gr. 36Min. Nord 20Gr. 14Min. West SW3, Seeg. 2, bedeckt 10, Sicht 7-8 sm.	<u>Etmal ü.W. 219 sm. u.W. 1 sm.</u>
1440		<u>FT-Eingang 1219/8/21:</u> An "Thäter" und "Löser" "Rückmarsch in Ortungsschutz spanischer Küste, hierzu Mar. Qu. CF 2230 oder 2260 ansteuern, dann längs der Küste bis BF 89, dann Punkt "Schloß" ansteuern. Unbedingt unbemerkt blei- ben. Tags getaucht, nachts aufgetaucht marschie- ren. Hoheitsgrenze braucht nicht beachtet zu werden."

Tag Uhrzeit	Ort Wetter	Vorkommnisse
<u>noch 8.8.</u>		
1445 1600 1624 1647 1906 2000 2300	BE 8125 BV 145 Gr. 1,5sm BE 8182 Abenddämmerung	Auf 180 Gr. gegangen Grtaucht Prüfungstauchen Aufgetaucht Überwassermarsch fortgesetzt.
<u>9.8.43</u>		
0000 0400 0720 0740 0800	Atlantik Eingang Biskaya BE 8452 WzS 2, Seeg. 1, be- deckt 10, Sicht 3-4 sm. BE 8488 Morgendämmerung BV 207 Gr. 9,5sm. BE 8758 W1-2, Seeg. 1, be- deckt 3, Sicht 6-8 sm.	
1030		Kursänderung auf 90 Gr.
1200	CF 2311 42Gr. 48Min. Nord 19Gr. 46Min. West	Getaucht zum Unterwassermarsch auf A - 40 <u>Etmal ü.W. 192 sm. u.W. 5 sm.</u>
1600 2000	CF 2321 CF 2323	
<u>10.8.43</u>		
0000-	Atlantik westl. Cap Finisterre CF 2332 ONO2, Seeg. 1, be- deckt 10, Sicht 3 sm.	Aufgetaucht zum Überwassermarsch. 2 "Aphrodite" gestartet.
0400 0603 0800 1200	CF 3133 CF 3222 CF 3231 42Gr. 48Min. Nord 16Gr. 36Min. West	Getaucht zum Unterwassermarsch auf A - 40 <u>Etmal ü.W. 85 sm. u.W. 57 sm.</u>
1600 2000 2356	CF 3233 CF 3313	Aufgetaucht zum Überwassermarsch 2 "Aphrodite" gestartet
<u>11.8.43</u>		
0000	Atlantik westl. Cap Finisterre CF 3322 NOzN 2, Seeg. 1, Dünung niedrig, bedeckt 5, Sicht 4 sm. (Mond)	
0145		FT-Eingang 0932/10/50: An "Loeser" und "Thäter" Berichtige die Leitnummer 21 vom 8. August CF in CG F.d.U. West"

Helfrand

Erinnerungswerkstatt
<https://ewnor.de>

Tag Uhrzeit	Ort Wetter	Vorkommnisse
noch 11.8.		
0400	CG 1122	
0458-		Getaucht zum Unterwassermarsch auf A - 40
0800	CG 1133	
1200	CG 1212	<u>Etmal ü.W. 68 sm. u.W. 59 sm.</u>
	42Gr. 48Min. Nord 13Gr. 47Min. West	
1600	CG 1221	
2000	CG 1223	
2356		Aufgetaucht zum Überwassermarsch 2 "Aphrodite" gestartet
12.8.43	Atlantik	
	westl. Cap Finisterre	
0000	CG 1232	
	NO2, Seeg. 1-2, be- deckt 9, Sicht 3 sm.	
0355		Getaucht zum Unterwassermarsch auf A - 40
0400	CG 1332	
0800	CG 2111	
1200	CG 2113	<u>Etmal ü.W. 56 sm. u.W. 60 sm.</u>
	42Gr. 48Min. Nord 11Gr. 8Min. West	
1600	CG 2122	
2000	CG 2131	
2358-		Aufgetaucht zum Überwassermarsch 2 "Aphrodite" gestartet
13.8.43	Atlantik	
	westl. Cap Finisterre	
0000	CG 2133	
	NO 3-4, Seeg. 2-3, bedeckt 8, Sicht 3-4 sm.	
0400	CG 2232	
0407		Getaucht zum Unterwassermarsch auf A - 40
0614	BV 256 Gr. 28 sm.	
0800	CG 2229	
1200	CG 2231	<u>Etmal ü.W. 52 sm. u.W. 57 sm.</u>
	42Gr. 50Min. Nord 9Gr. 28Min. West	
1600	BF 8794	
2000	BF 7868	
2306	BV 210 Gr. 6,5 sm.	
2347		Aufgetaucht zum Überwassermarsch
14.8.43	Atlantik	
	spanische Nord- westküste	
0000	BF 7944	
	NO 3-4, Seeg. 2-3, bedeckt 6-8; Sicht 6 sm.	
0400	BF 7926	
	NO 3-4, Seeg. 2-3, Dünung niedrig, bedeckt 10, Sicht 3 sm	

Hefttrand

Erinnerungswerkstatt
<https://ewnor.de>

Tag Uhrzeit	Ort Wetter	Vorkommnisse
<u>noch 14.8.</u>		
0618	BF 8721	Getaucht zum Unterwassermarsch auf A - 20
0800	BF 8722	<u>Etmal u.W. 73 sm. u.W. 52 sm.</u>
1200	43Gr.46Min.Nord 7Gr.18Min.West	
1600	BF 8731	
2000	BF 8736	
2305		Aufgetaucht zum Überwassermarsch
2316	BV240 Gr. 6 sm.	
<u>15.8.43.</u>		
Biskaya		
span.Nordküste		
0000	BF 8824 NzW1, Seeg.0-1, Dünung niedrig, bedeckt 10, Sicht 4-5 sm.	Im gesamten Küstengebiet von CG 2231- BF 8912 zahlreiche Fischereifahrzeuge. Selten weiter als 5-8 sm von der Küste. Fahren zum Teil zeitweise abgeblendet. Mittlerer Küstenverkehr, verläuft an der spanischen Nordküste ungefähr 8 sm unter Land. Günstigstes Fahren 10 sm von der Küste. Bei Mondschein Fahrtstufe bis HH möglich.
0400	BF 8912	
0800	BF 8656	
1200	BF 8661	<u>Etmal u.W. 92 sm. u.W. 50 sm.</u>
	44Gr.22Min.Nord 4Gr.34Min.West	
1600	BF 8636	
2000	BF 9177	
2300		Aufgetaucht zum Überwassermarsch
<u>16.8.</u>		
0000		
Biskaya		
BF 9143		
NzO 2, See 1		
keine Dünung,		
Sicht 5 sm, Mond		
<u>Eingang F.T. 1547/15/47</u>		
An Loeser und Thäter.		
Geleit steht 1200 Uhr auf Treffpunkt. Funkfeuer		
für "Thäter" laufen ab 0200 Uhr.		
Getaucht zum Unterwassermarsch.		
0225		
0400	BF 9134	
0600	Punkt "Schlo3s"	Aufgetaucht zum Überwassermarsch.
0632	BV = 210 Gr., 7 sm	
0800	BF 6789	
1130	Punkt "Pilz"	Geleitaufnahme.
1200		<u>Etmal: u.W. 117 sm, u.W. 53 sm.</u>
1616	Sperrre La Pallice	
passiert.		
1640	Torpedoboots-	Begrüßung durch Flottillenchef.
pier festgemacht		
<u>Restetmal : u.W. 40 sm.</u>		
<u>Gesamtetmal : u.W. 8140 sm, u.W. 912 sm</u>		
=====		
An Bord, den 16. August 1943.		
Oberleutnant v. See und Kommandant.		

Heft 1000

Erinnerungswerkstatt
https://erinnerungswerkstatt.de

Stellungnahme des Befehlshabers der Unterseeboote
zum K.T.B. "U 466" (Thäter) vom 29.6. - 16.8.1943.

Die Unternehmung mußte vom Kdt. wegen zahlreicher Ausfälle der Brückenbesatzung durch Bordwaffenbeschuß nach Flugzeugangriff am 24.7. vorzeitig abgebrochen werden.

Das Verhalten gegenüber den zahlreichen Fliegerangriffen war gut. Sonst boten sich dem Kdt. keine Erfolgsmöglichkeiten. *Abh.*

Für den Befehlshaber der Unterseeboote
- Der Chef der Operationsabteilung -








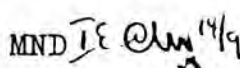
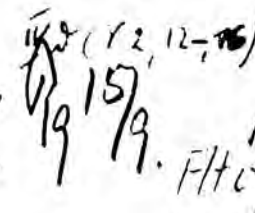


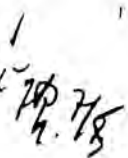
36


W. G. L. W.

Erinnerungswerkstatt
<https://ewnor.de>

-56-
1. ~~24~~ 24/8/43 gld. Owl. 36-38 1346

GEHEIME KOMMANDOSACHE!

- 1) Ia  Ia  Ia  Ia 
- 2) 1/Skl
- 3) Ib 
- 4) Chef MND  (12.12.43)  III
- 5) 3/Skl   19.15.43. Ftlc  14.11.43
- 6) Über 1/Skl an Kr

1/Skl. i.A.
Iac 
Erinnerungswerkstatt
<https://www.erinnerungswerkstatt.de>

Skl QuA U TWa Skl H K haben

Auszug aus der Funkkladde des Unterseebootes U - 466.

Unternehmung vom 29. Juni 1943 bis August 1943

Küstenschaltung:

Eingang:

Ausgang: 1711 h.
D. 2. Juli 43

1701 / 2 / 36

Stehe mit Gruppe 3. 7. 0800 Uhr Mar. Qu.
CG 14. "Albrecht" Angriffsschrohr ausgefallen.
Erbitte Befehl.

"Thäter"

Küstenschaltung:

Ausgang: 1249 h.
D. 3. Juli 43

0824 / 3 / 49

Mar. Qu. CG 14 mit Förster auslaufend passiert.
Albrecht Rückmarsch angetreten.

"Thäter"

Küstenschaltung:

Eingang: 1335 h.
D. 3. Juli 43

1309 / 3 / 60

"Thäter" und "Förster" heute 2000 Uhr Irland
schalten.

Küstenschaltung:

Eingang: 1523 h.
D. 3. Juli 43

1612 / 3 / 63

- 1.) U - 466, "Förster" Mar. Qu. 60 des
Grossquadrats westlich Tarnquadrat UR ansteuern.
- 2.) "Engel" usw.

Irlandschaltung:

Ausgang: 1427 h.
8. Juli 43

1210 / 8 / 143

- 1.) Am 3. 7. in ZD 3921 mit Förster von
Martin-Bomber Fliebos. Gezielten Bombenab-
wurf verhindert. Treffer beobachtet. Im
Tauchen von "Förster" Fallschirm gesehen.
Keine Ausfälle.
- 2.) Stehen ET 2361.
- 3.) NO 3, See 2, bedeckt, gute Sicht. 108Cbm.

"Thäter"

Irlandschaltung:

Eingang: 1956 h.
D. 9. Juli 43

1938 / 9 / 185

- 1.) usw.
- 2.) "Thäter" und "Förster" schalten ab 10. Juli
0800 Uhr Amerika II. usw.

Amerika II :

Eingang: 2012 h
D. 20. Juli 43

1924 / 10 / 351

- 1.) Nach Durchführung zuletzt befohlener
Versorgung marschiert "Metz" zum Mar. Qu.
9595 des Grossquadrats westlich AX und über-
gibt dort je 35 Cbm sowie eine Woche Proviant
an "Förster" und "Thäter". Metz anschliessend
Durchführung melden lassen und in ZN 77 auf
"Stahl" warten. Weiteres folgt.
- 2.) Neuansteuerung usw.

Amerika II :

1758 / 12 / 384

Amerika II :
Eingang: 1851 h.
12. Juli 43

1758 / 12 / 384

Ansteuerung nach durchgeführter Versorgung
für Theater EP 40, für Förster EG 50. Mar. Qu.

Amerika II :
Ausgang: 0005 h.
15. Juli 43

2350 / 12 / 389

Mit Förster Versorgung durchgeführt. "Mats-
Bestand" 340 cbm. OSO 2, See 1, gute Sicht,
1032 mb, steht, 128 cbm.

"T h ä t e r"

Amerika II :
Eingang: 2234 h.
17. Juli 43

2112 / 17 / 375

Als Angriffsräume besetzen: "T h ä t e r"
Seegebiet zwischen EO 62, 65, 69 und EP 69 und
63, U - 662 Gebiet von EP 71 und 78 nach 93
und 99. Für "Eick" "Krüger" und "Feiler" gel-
ten bisherige Op. Gebiete. In genannten
Räumen läuft Einzel- und Geleitverkehr, siehe
Lagebetrachtungen. Alles Mar. Qu.

Amerika II :
Ausgang: 1438 h.
28. Juli 43

0915 / 28 / 378 u. 1115 / 28 / 380

1.) 23. Juli 1607 Uhr EP 4811 von "Catalina"
angegriffen. Abgewehrt. Treffer beobachtet.
Vier Bomben vor Bug.

2.) 24. Juli 2033 Uhr EP 4323 Angriff
"Laborator" abgewehrt. Ein Motor und Schwanz
in Brand geschossen. Vier Bomben gut am Heck.
I.W.O. und ein Soldat schwer, Kommandant,
II.W.O., Obersteuermann leicht verwundet.
Schneller Rückmarsch.

3.) Luft wie Biskaya, Ortung Tag und Nacht
auf 130 bis 160 cm. Kein Seeverkehr.

4.) Ju-Verdichter, Runddipol aufgefallen.
Erbitte für Verdichter: Triebwerk Abgasseite,
Zahnstange 2 mit Buchse, vordere Gebtriebeweile
mit Zahnrad, Lagerführung und Nadeln.

5.) Fehlende Leitnummern: Vom 23.7.
382 bis 93 und 314 bis 318, 85 Cbm. Stehe
EG 4429. Alles Mar. Qu.

"T h ä t e r"

Amerika II :
Ausgang: 0018 h.
4. August 43.

2350 / 3 / 390

Frage Grup. enrückmarsch und Ersatzteile
Ju - Verdichter. Stehe 00 6971.

"T h ä t e r"

Amerika II :
Eingang: 0200 h.
4. August 43.

0056 / 4 / 393

An "T h ä t e r"
Rückmarsch allein, Abgabe von Ersatzteilen
Ju - Verdichter nicht möglich.

https://www.inerungs-werkstatt.com

Küstenschaltung:

Eingang: 1412 h.
8. August 43.

1219 / 8 / 21

An "Thäter" und "Löser":
Rückmarsch im Ortungsschutz Spanienküste,
hierzu Mar.Qu. CF 2230 oder 2260 ansteuern,
dann längst Küste bis MF 89 dann Punkt Schloss
ansteuern. Unbedingt unbemerkt bleiben. Tags
getaucht, nachts aufgetaucht marschieren.
Hoheitsgrenze braucht nicht beachtet zu werden.

F.d.U. - West.

Küstenschaltung:

Eingang: 0145 h.
11. August 43.

0932 / 10 / 50

An Löser, "Thäter":
Berichtige in F.T. Leitnummer 21 vom 8. August
CF in CG.

F.d.U. West.

Küstenschaltung:

Eingang: 0801 h.
15. August 43

0801 / 15 / 34

Stehe in 24 Stunden vor Einlaufhafen. Erbitten
Funkfeuer Gruppe 3.

U - 4 6 6

Erinnerungswerkstatt
<https://ewnor.de>

3. Auslaufen III. Feindfahrt 29.6.1943 - 16.8.1943

Am 29.6.1943 war die Werftfliegezeit beendet. Unser Turm hatte ein anderes Gesicht bekommen, war gepanzert worden. Eine 2cm - Vierling und zwei Doppellafetten 3,7cm sowie eine Vorrichtung für 4 MG zur Luftabwehr. Dafür wurde die auf dem Vorschiff installierte 8,8cm Kanone abgebaut und entfernt. Funktechnisch erhielten wir eine ausfahrbare Stabantenne und ein eingebautes Runddipol als Empfangsdipol für Funkortungen im Centimeterbereich. Außerdem gab es ein Holzgestell mit Kabeln und einem sogen. Naxos - Dipol, als zusätzliche Antenne gegen Kurzwellenortung. Die Funkmessortungen des Gegners sind die größte Gefahr für die Operationen der U - Boote geworden. Zusätzlich zu unserem an Bord befindlichen Sanitätsmaat Schmidt bekamen wir den Ob. Ass. Arzt Dr. med. Rüping an Bord.

Am 3.7.1943 um 1824 Uhr erfolgte ein Angriff eines Martin-Bombers, drei Bomben gingen fehl und detonierten nicht. Die Flak hatte sich erstmalig bewährt. Vor dem Alarmtauchen wurde ein Fallschirm beobachtet, so daß es nahe lag, daß das Flugzeug vernichtet wurde. Wir waren zusammen mit U - Förster (U - 359) marschiert, dessen Flak auch geschossen hatte, so daß der Erfolg geteilt wurde.

Am 9.7.1943 im Seegebiet südlich der Azoren, etwa in Höhe Freetown wurde mit Funkbefehl 10.7. 08a, Schaltung Amerika II geschaltet und Kurs West gefahren. Zur Versorgung mit Treibstoff und Proviant marschierten wir zum Planquadrat DG U - Metz, und sahen dort unseren Bootsmat Karl Barrmeyer wieder, der die Versorgung überwachte. Allerdings gelang es nicht, näheren Kontakt zu bekommen. Bei uns an Bord duftete es wieder nach Geräuchertem, das überall wo noch Platz war, hing.

Mit vollen Treibstofftanks nach durchgeführter Versorgung setzten wir unsere Fahrt ins Operationsgebiet Südamerika fort. Das Wetter war ideal und es war sehr warm. Weit ab vom Festland erlaubte die Bootsführung der Freiwache auch mal ein Bad, auf den Treibstofftanks sitzend im Atlantik. Mit einer Hand wurde sich am Bootskörper festgehalten und mit der anderen das laue Wasser dem Körper zugeführt. Ohne Kopfbedeckung war es nicht an Oberdeck oder im Turm erlaubt, dafür sorgte schon unser Mediziner. Fliegende Fische flogen über das Boot oder landeten an Deck und wurden von uns in Augenschein genommen, denn sie waren in nördlichen Gewässern unbekannt. Ein mittelgroßer Seeteufel hatte uns tagelang begleitet, erst nach dem Prüfungstauchen war er fort. Delphine begleiteten das Boot und ab und zu entdeckte man auch eine verdächtige Rückenflosse, einen Hai. Mastspitzen oder Rauchfahnen an der Kimm waren nicht auszumachen, das Seegebiet war anscheinend nur von uns benutzt worden. Als einmal eine Boe einen Strohhut vom Kopf eines Brückenschwärders nahm und diesen im Atlantik absetzte, wo er schwamm, fackelte unser Mediziner nicht lange und sprang ins Wasser, um nach einigen Schwimmstößen den Hut zu ergreifen und ihn zum Boot zu bringen. Offensichtlich hatte ihm das Bad Freude gemacht, jedoch dachte er nicht an die Gefahren eines solchen Bades. Aber die Haie wollten ihn wohl nicht?!

Am 23.7.1943 erreichten wir endlich das Operationsgebiet östlich der Küste von französisch Guayana. Die See war ruhig die Dünung niedrig, der Himmel bedeckt, die Sicht betrug 14 sm.

Um 0613 Uhr hatten wir die erste Ortung. Als wir um 1600 Uhr zum Überwassermasch auftauchten kam um 1605 Uhr aus einer

Regenboe ein Flugboot, Typ Catalina, auf uns zugeflogen. Unsere Flakwaffen nahmen es unter Feuer und hatten gute Treffer = ergebnisse so daß das Flugzeug abdrehte. Dabei gingen vier abgeworfene Fliegerbomben am Boot vorbei und explodierten im Meer. Nach dem ersten Anflug ging es mit Alarm auf Tiefe. Schäden waren gering. Einige MG - Einschüsse in die Boots = verkleidung und Glasschaden.

Um 2039 Uhr wurde zum Überwassermarsch aufgetaucht. Nach Ortung tauchten wir wiederum, ein Flugzeug unbekanntens Typs flog an und warf 4 Bomben.

Am 24.7. um 1216 Uhr waren wir aufgetaucht, um über Wasser den Marsch zur Küstennähe fortzusetzen. Wetter war Ost N Ost 2, Seegang 0, bewölkt, Sicht 12 sm. Um 1400 Uhr hörten wir eine Ortung, offenbar hatte man uns im Visier. Wir tauchten, um wenig später um 1707 Uhr wieder aufzutauchen und unseren Marsch fortzusetzen.

Ich hatte um 2030 Uhr im Funkraum Wache und saß mit meinem Kopfhörer über den Ohren am Kurzwellenempfänger nahm gerade einen verschlüsselten Funkspruch auf, als der Ruf: Flieger ! Flieger ! aus der Zentrale bzw. der Brücke ertönte.

Bei Fliegeralarm blieben wir über Wasser, die Flakwaffen und MGs schossen auf anfliegende Ziele, während von der Zentrale her für Nachschubmunition gesorgt werden mußte, die in den Turm und auf die Brücke weitergereicht wurde. Da, achtern hinter dem Heck ertönten vier heftige Detonationen kurz hintereinander, Flieger = bomben, die das Boot nicht trafen, aber doch hart am Heck ins Wasser gingen. Das Boot steuerte ständig wechselnden Kurs, um das anfliegende Flugzeug zu täuschen und den abgeworfenen Bomben zu entgehen. Prasselnde MG-Einschläge waren hörbar und unsere Bordartillerie feuerte aus allen Rohren.

Erst später erfuhren wir unter Deck gebliebenen, daß ein Liberator - Bomber mit überschweren Maschinengewehr aufs Boot schießend angriff und vier Fliegerbomben warf, die hinter dem Heck ins Meer fielen und explodierten.

Unserer Artillerie gelangen mehrere Treffer am Flugzeug, der Schwanz der Maschine und ein Flugmotor wurden in Brand geschossen.

Nach dem Angriff wurde alarmgetaucht. Schwer verwundet lag blutend in der Zentrale unser Masch. Gefr. Liebig mit einer Schußverletzung am Hals, offensichtlich handelte es sich um eine Beschädigung der Halsschlagader, die Dr. Rüping abzu = dichten versuchte. Den Blutstillstand konnte er nicht völlig erreichen, jedoch hat er im Laufe der Behandlung das Leben des Liebig retten können. Liebig hat auch wieder Dienst an Bord gemacht. Schwer verwundet war auch unser I W.O. Walter Kasperek, er hatte eine Schußfraktur der linken Elle am Handgelenk.

Das Projektil war offenbar an der Armbanduhr abgeleitet worden und hatte ein Knochenstück des Handgelenks mit weggerissen.

Wahrscheinlich hatte die Armbanduhr den Verlust der Hand verhindert. Das Sanitätspersonal war vollauf ausgelastet. Der II W.O. hatte einen Streifschuß am Oberkörper erhalten, der Ob.Str. Mann Machnik hatte Splitter in die Knie bekommen. Auch der Kommandant war verwundet worden.

Der Druckkörper des Bootes war unbeschädigt geblieben. Das Runddipol war durch MG Beschuß herausgerissen, aber noch funktionsfähig. Die Bootsverkleidung war durchschossen worden, hauptsächlich Brücke und Turm. Aufgrund der Ausfälle beim wachegehenden Personal entschloss sich der Kommandant zum Rückmarsch und Abbruch der Operation. Noch in Küstennähe wurde das Boot noch oftmals nach Ortungsgeräuschen zum Alarmtauchen gezwungen. Bis die hohe See uns wieder hatte und ruhigere

Zeiten begannen, aber wachsam waren wir immer.
Masch.Gefr.Liebig unser Schwerverwundete ging nach völliger
Blutstillung seiner Genesung entgegen.
Unser ehemaliger Funkmaat Willi Schmitz, der nach einer
Erkrankung im Ohrenbereich vor dieser Unternehmung bei uns
ausgestiegen und nach seiner Genesung bei dem Kommandanten
Brosin eine Stelle als 1. Funkmaat erhielt, war mit U - Brosin
(U - 134) nach Funkmeldung auf Unternehmung im Golf v. Mexico,
daselbst hatte das Boot einen Abschluß eines amerikanischen
Luftschiffes gemeldet, es war auf dem Rückmarsch. Wie später
bekannt wurde, ist das Boot am 24.8.43 an der Westseite der
Biscaya von einem Flugzeug angegriffen worden und während des
Tauchmanövers von Bomben getroffen und versenkt worden.
Gerettet wurde niemand.
Am 11.8.43 befanden wir uns vor Cap Finestere. Nachts war
heller Mond.
Am 16.8.1943 war unser Boot wieder in La Palice.

Walter Kennhöfer

Erinnerungswerkstatt
<https://ewnor.de>